■各戸給水引込

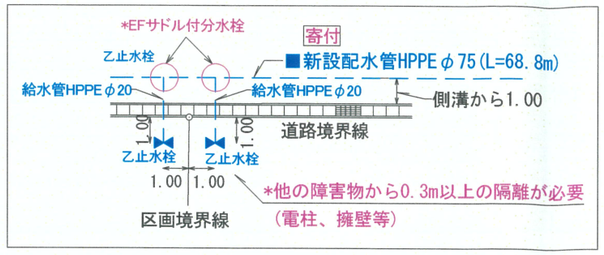

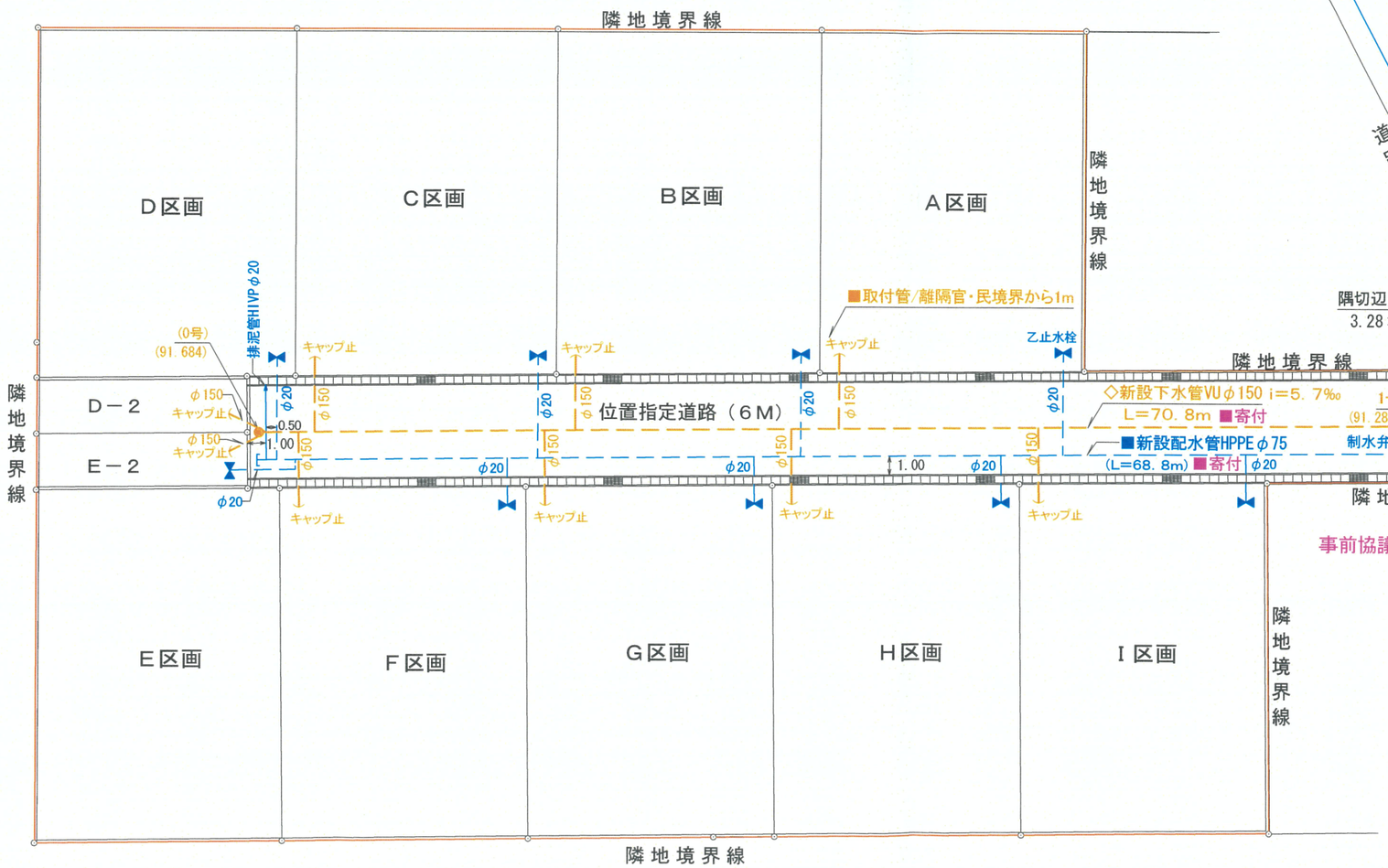

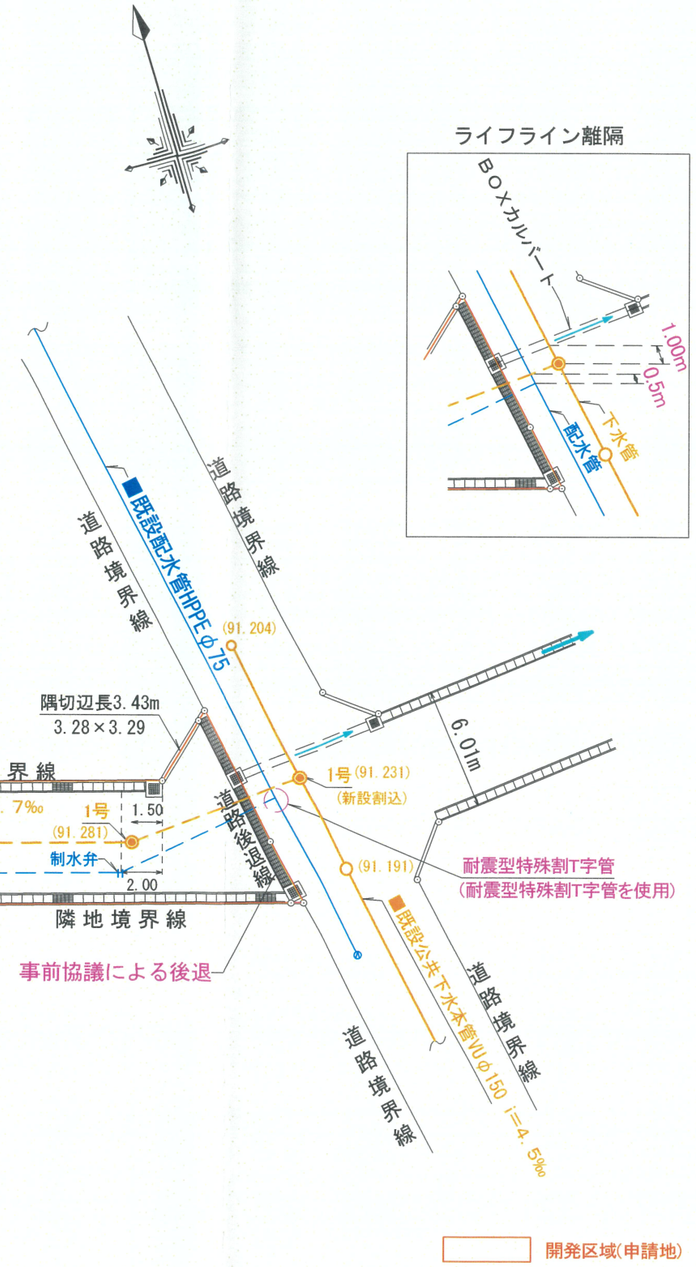

図面名	給水計画平面図 下水排水計画平面図	縮尺	1/300
所在	伊勢崎市上田町１５９－２		
所要面積	２，７７６㎡	用途	土地分譲９区画（建築条件付）
作成年月日	令和６年１月１８日修正		
作成者	新野見測量設計・新野見		